

TOP Wander-Challenge Rundwanderung Fantanuglias

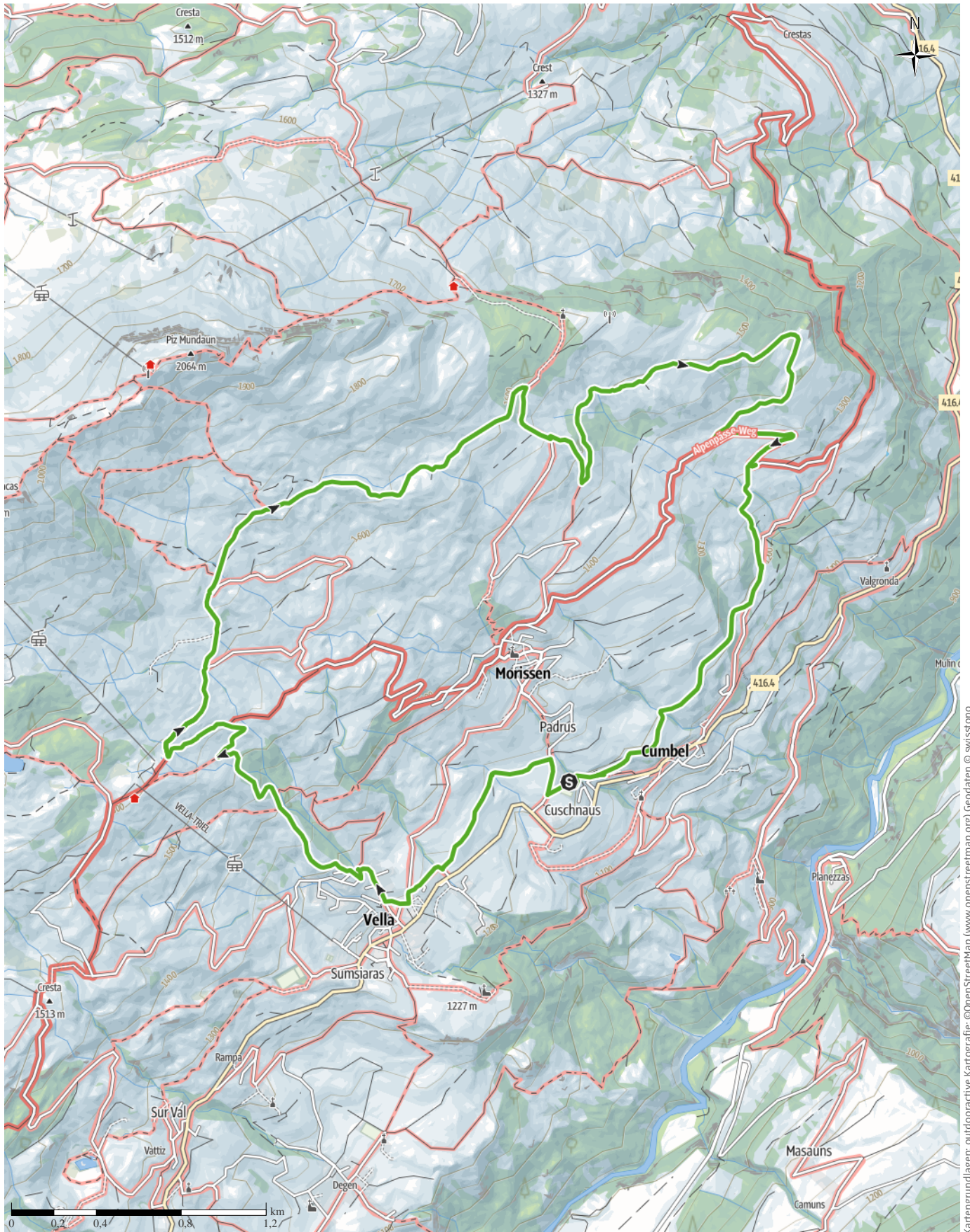
↔ 13,2 km

🕒 4:30 h

▲ 573 m

▼ 574 m

Schwierigkeit schwer

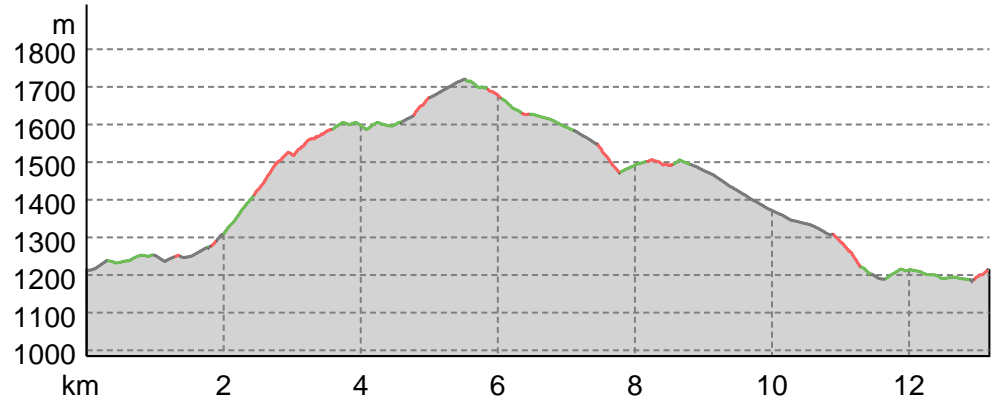


Kartengrundlagen: outdooractive Kartografie; ©OpenStreetMap (www.openstreetmap.org) Geodaten © swisstopo

Wegart

Asphalt	4,5 km
Weg	5,5 km
Pfad	3,2 km

Höhenprofil



Tourdaten

Wanderung

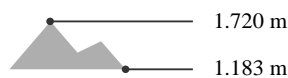
Strecke	↔	13,2 km
Dauer	🕒	4:30 h
Aufstieg	⬆️	573 m
Abstieg	⬇️	574 m

Schwierigkeit schwer

Kondition ●●●●●●●●

Technik ●●●●●●●●

Höhenlage



Beste Jahreszeit

JAN | FEB | MÄR
 APR | MAI | JUN
 JUL | AUG | SEP
 OKT | NOV | DEZ

Bewertungen

Autoren

Erlebnis ●●●●●●

Landschaft ●●●●●●

Community

Weitere Tourdaten

Eigenschaften

mit Bahn und Bus erreichbar aussichtsreich

Auszeichnungen

🔄 Rundtour



Quelle
 Surselva Tourismus AG
 Bahnhofstrasse 25
 7130 Ilanz
 Telefon 0041 81 920 11 00
 Fax 0041 81 920 11 01
 info@surselva.info
 http://www.surselva.info

Die Lumnezia beteiligt sich am Coop Gemeindeuell mit der Wander-Challenge. Machen auch Sie mit und sammeln Bewegungspunkte für die Lumnezia.

Für die Wander-Challenge können Sie sich am Durchführungstag von 9.00 bis 14.00 Uhr beim Schulhaus Cuschnaus, Cumbel registrieren.

Weitere Informationen zu Coop Gemeinde Duell unter <https://www.coopgemeindeduell.ch/>

Die etwas anspruchsvollere Wanderung bietet eine wundervolle Aussicht.

Die Wanderung startet in Cuschnaus mit einem kurzen Stück entlang der Strasse in Richtung Morissen. Nach ca. 170 Meter biegt links ein Feldweg ab, welcher nach Vella führt. In Vella angekommen führt der Weg zum oberen Dorfrand in Trutg. Es folgt ein langer Ausstieg über die Weide und durch den Wald hinauf nach Triel. Dort wo der Wanderpfad in die Strasse einmündet, biegen Sie nach rechts ab. Bei der nächsten Abzweigung folgen Sie dann dem Wegweiser 'Hitzeggen/Péz Mundaun und anschliessend dem Wegweiser S.Carli/Fantanuglias.

In Fantanuglias, dem höchsten Punkt der Wanderung angekommen, beginnt der Abstieg über die Alp da Morissen hinunter zum Wald von Sogn Carli. Über Giatreis, Linaus und Malacogna geht es hinunter nach Plaun Rueun, oberhalb Cumbel. Kurz vor der Grillstelle zweigt die Naturstrasse rechts ab, folgen Sie dieser nach Cumbel und hinauf zum Ausgangspunkt beim

Schulhaus in Cuschnaus.

Parkplätze zur Verfügung gestellt.

Ausrüstung

Wanderschuhe mit gutem Profil oder Trekkingschuhe,
wetterangepasste Kleidung (Regenjacke), evtl.
Wanderstöcke, Getränk und Verpflegung,

Informationsmaterial

Karte

Wanderkarte Val Lumnezia - Obersaxen Mundaun -
Greina 1 :25 000

Weitere Infos und Links

Für die Wander-Challenge können Sie sich am
Durchführungstag von 9.00 bis 14.00 Uhr beim
Schulhaus Cuschnaus, Cumbel registrieren. Weitere
Informationen zu Coop Gemeinde Duell unter
<https://www.coopgemeindeduell.ch/>

Wegbeschreibung

Start der Tour

Schulhaus Cuschnaus, Cumbel

Koordinaten:

DG: 46.724152, 9.184230

GMS: 46°43'26.9"N 9°11'03.2"E

UTM: 32T 514078 5174527

w3w: ///ankamst.gebaute.bindet

Ende der Tour

Schulhaus Cuschnaus, Cumbel

Wegbeschreibung

Cuschnaus - Vella - Triel - Fantanuglias - Wald von S.
Carli - Giatreis - Linaus - Malacogna - Plaun Rueun -
Cumbel - Cuschnaus

Anreise



Diese Tour ist gut mit Bahn und Bus erreichbar.

Öffentliche Verkehrsmittel

Postautolinie 90.441 Ilanz - Vrin, Haltestelle Cumbel-
Vitget Cuschnaus oder Haltestelle Morissen Cuschnaus

Anfahrt

Via Chur A3/A13 über Flims nach Ilanz in die Val
Lumnezia. Abzweigung in Richtung Morissen nehmen.

Parken

Am Wandertag werden beim Schulhaus in Cuschnaus

Tour zum Mitnehmen für iPhone und Android



QR-Code scannen und diese Tour
offline speichern, mit Freunden
teilen und mehr ...

Webseite

<http://outdoor.surselva.info/s/JOV4t>